

SO 02 PRODUKČNÍ STÁJ I

NÁDRŽ NA KEJDU II stáv.

NÁDRŽ NA KEJDU I stáv.

OBILNÍ SILA  
beze změn

SKLAD SILÁŽE  
současný

SO 01 ROZŠÍŘENÍ HNOJIŠTĚ  
2956 m<sup>3</sup>

STÁV. HNOJIŠTĚ (2022)  
79/14

LEGENDA OBJEKTŮ:

SO 01 HNOJIŠTĚ

DOTČENÉ POZEMKY:

KATASTRÁLNÍ ÚZEMÍ SEMČICE 747 165  
PARC. Č. 79/1, 641, 697/1

LEGENDA SÍTÍ (STÁVAJÍCÍ):

KANALIZACE DEŠŤOVÁ  
KANALIZACE SPLAŠKOVÁ

LEGENDA SÍTÍ (NOVÉ):




KANALIZACE SPLAŠKOVÁ  
PŘIPOJENÍ HNOJIŠTĚ  
KANALIZACE SPLAŠKOVÁ  
PŘIPOJENÍ HNOJIŠTĚ

±0,000 = 225,45 m.n.m. Bpv

0 5 10 15 20 25m

LEGENDA

- STÁVAJÍCÍ OBJEKTY
- NOVÝ OBJEKT
- UPRAVOVANÉ ZPEVNĚNÉ PLOCHY - ASFALTOVÉ-nevykytují se
- NOVÉ ZPEVNĚNÉ PLOCHY - NÁJEZD - CEMENTOVÝ BETON
- HRANICE KATASTRU

<b>B2K</b>	Ing. Ladislav Král Projektová činnost ve výstavbě Lidická 1214, 570 01 Litomyšl <i>2024-02-20</i> IČO 135 56 711	tel.: +420 776 577 270 E-mail: lkrál@lit.cz	ČÍSLO PARÉ	STUPEŇ PD ROK
	Vypracoval ING. L. KRÁL	Odpovědný projektant ING. L. KRÁL	Autorizoval ING. J. JIRÍČEK	DPoS 2024
				

Investor: Zemědělská výroba Hejmanský s.r.o., Semčice č.p.17	Obecní úřad	Semčice
Název akce: ROZŠÍŘENÍ HNOJIŠTĚ	Kraj	Středočeský
Místo stavby/objekt/provozní soubor:	Okres	Mladá Boleslav
SEMČICE	Datum	2024/10
Příloha: SITUACNÍ VÝKRESY KOORDINAČNÍ SITUACE-NA SOUŘADNICÍCH	Číslo zakázky	24021
	Měřítko/Formát	1:250 / A4
	Č. výkresu	C.3a
Tento výkres je duševním vlastnictvím firmy B2K a A4L a bez jeho souhlasu nesmí být kopírován ani zjištěn třetí osobou!		